

【River Cameras】



There are cameras placed at nearby rivers in Joyo. You can check water levels during heavy rain using these cameras so please use them to help prepare for evacuation in the event of an emergency. The views can also be enjoyed during non-emergencies. Please be aware that some cameras do not operate well at night.



Sample view at Kouzuyabashi

The rivers that run through Joyo City are marked with a "★".


(1) Kizugawa Cameras

- | | | | |
|-----------------------------|---|---|---|
| ★ Kizugawa
きづがわ
木津川 | Kizugawa-shi Kodanishimo
きづがわし こだにしも
木津川市小谷下 | Kodanihimon
こだにひもん
小谷樋門 |  |
| ★ Kizugawa
きづがわ
木津川 | Kyotanabe-shi Kusauchi
きょうたなべし くさうち
京田辺市草内大東 | Yamashiroaohashi
やましろおおし
山城大橋 |  |
| ★ Kizugawa
きづがわ
木津川 | Joyo-shi Biwanoshou Obori
じょうようし びわのしょう
城陽市枇杷庄大堀 | |  |
| ★ Kizugawa
きづがわ
木津川 | Joyo-shi Kuse-hacchou
じょうようし くせはっしょう
城陽市久世八丁 | |  |
| ★ Kizugawa
きづがわ
木津川 | Yawata-shi Kouzuya Hamagaito
やわたし こうづやはまがいと
八幡市上津屋浜垣内 | Kouzuyabashi or Nagarebashi
こうづやばし
上津屋橋 (ながればし) |  |
| ★ Yawata-shi
きづがわ
木津川 | Yawata-zaiouji
やわたし やわたざいおうじ
八幡市八幡在応寺 | Sakuradeaikan
さくらであい館 |  |

Click the camera icon to see live streaming view.

(2) Other Cameras

Click the address in Japanese to show on Google Map.

- | | | | |
|-------------------------|---|---|---|
| ★ Furukawa
古川 (ふるかわ) | Joyo-shi Teradahijiri
城陽市寺田樋尻 (じょうようしてらだひじり) | Beneath the bridge on the Kintetsu Line
近鉄橋下 (きんてつきょうした) |  |
|-------------------------|---|---|---|

- ★ Furukawa Kumiya-ma-cho Sako 
古川 (ふるかわ) 久御山町佐古 (くみやまちょう さこ)
- ★ Hasegawa Joyo-shi Nashimashimonoaze 
長谷川 (はせがわ) 城陽市奈島下ノ畔 (じょうようし なしま しものあぜ)
- ★ Aodanigawa Ide-cho Taga Higashi-kitagawara 
青谷川 (あおだにがわ) 井手町多賀東北河原 (いでちょう たが ひがしきたがわら)
- Minamitanigawa Ide-cho Tagashimokawa 
南谷川 (みなみたにがわ) 井手町多賀下川 (いでちょう たが しもかわ)
- Tamagawa Ide-cho Idechinai 
玉川 (たまがわ) 井手町井手地内 (いでちょう いで ちない)
- Otanigawa Yawata-shi Yawata Higashijima 
大谷川 (おおたにがわ) 八幡市八幡東島 (やわたし やわた ひがしじま)
- Bougagawa Yawata-shi Uchisatochinai 
防賀川 (ぼうががわ) 八幡市内里地内 (やわたし うちさと ちない)
- Bougagawa Kyotanabe-shi Koudou Hokotate 
防賀川 (ぼうががわ) 京田辺市興戸南銚立 (きょうたなべし こうどみなみほこたて)
- Amatsukamigawa Kyotanabe-shi Tanabe Doujou 
天津神川 (あまつかみがわ) 京田辺市田辺道場 (きょうたなべし たなべ どうじょう)
- Teharagawa Kyotanabe-shi Takigiide 
手原川 (てはらがわ) 京田辺市薪井手 (きょうたなべし たきぎいで)
- Fugenjigawa Kyotanabe-shi Miyamaki 
普賢寺川 (ふげんじがわ) 京田辺市三山木 (きょうたなべし みやまき)
- Midajirougawa Uji-shi Kitanoshou 
弥陀次郎川 (みだじろうがわ) 宇治市北ノ庄 (うじし きたのしょう)
- Taharagawa Ujitaharacho Iwayamachinai 
田原川 (たはらがわ) 宇治田原町岩山地内 (うじたはらちょう いわやま ちない)

(3) Camera River Websites

Yodogawa Drainage System Camera by Ministry of Land, Infrastructure, Transport and Tourism
<https://www.kkr.mlit.go.jp/yodogawa/bousai/live.php>

River Disaster Prevention Camera by Kyoto Prefecture
<http://chisuibousai.pref.kyoto.jp/main.html?fnm=openMap&no=15&no2=0>

River Disaster Prevention Information by Ministry of Land, Infrastructure, Transport and Tourism
<https://www.river.go.jp/index>